






Haciendas et Volcan Cotopaxi

EQUATEUR

Partez pour une **randonnée à cheval en Equateur** sur ce court itinéraire qui vous dévoile pourtant toute la variété de ce pays d'Amérique Latine. Des plateaux andins aux "forêts de nuages", les étendues de paramo équatorien s'étendent sur fond de volcans capés de neige et accueillent les galops parmi les plus hauts qu'il vous sera donné de faire. Sous l'oeil bienveillant de Gabriel, votre hôte pour cette **randonnée à cheval en Equateur** vous chevauchez au pied du Cotopaxi et partez à la rencontre de la culture chagra.

Randonnée Équestre	 9 jours (6 à cheval)	 À partir de 2 050 €	
---------------------------	---	--	---




ITINÉRAIRE

Les points forts

- La variété des paysages : volcans coiffés de neige, plateaux andins, forêt tropicale, paramo...
- L'accueil incomparable de votre guide, homme de cheval sensible à son environnement
- La cavalerie de très grande qualité parfaitement adaptée à son environnement

Jour 1 — EUROPE - QUITO - ALOAG

 Hacienda La Alegria


Départ d'une ville d'Europe et vol pour Quito.

VOLS NON INCLUS dans nos tarifs. Contactez nous pour tout devis personnalisé.

Arrivée à Quito, accueil à l'aéroport et route vers l'hacienda de vos hôtes à 2800 m d'altitude (1h00 de route environ). Détente dans cette hacienda historique pleine de charme et, selon votre horaire d'arrivée, promenade à cheval possible dans les alentours.


Dîner à la table de vos hôtes.

Jour 2 — ALOAG - 4H à cheval

 Hacienda La Alegria

Dans la matinée, rencontre avec les chevaux et découverte du matériel. Randonnée d'acclimatation à l'altitude dans les environs de l'hacienda jusqu'à la Montagne Viudita. Déjeuner et dîner à l'hacienda de vos hôtes. Visite de la ferme d'élevage, de la laiterie et de la cave à fromages. Jacuzzi à l'hacienda pour ceux qui souhaitent se détendre.

Jour 3 — ALOAG - VOLCAN CORAZON - HACIENDA BOMBOLI - 6H à cheval

 Hacienda Bomboli

Après un bon petit déjeuner, l'aventure commence à travers de larges pâtures et des forêts d'eucalyptus. C'est alors que vous découvrez les premières vues sensationnelles sur l'Avenue des Volcans.


D'ici, vous observez les contrastes entre la fertile vallée de Machachi et les sommets lunaires et neigeux des volcans.

En suivant le contrefort du volcan Corazon, vous montez déjà jusqu'à 4000 m d'altitude. La route se poursuit dans la forêt de nuages, aujourd'hui en péril en raison du réchauffement climatique, elle n'en reste pas moins une zone d'une très grande richesse en termes de biodiversité : orchidées, oiseaux et gunnères géantes n'en sont que quelques exemples.

Dans l'après midi, vous rejoignez l'hacienda Bomboli, votre étape du soir à 3000m d'altitude vers la fin de l'après midi. Un bon feu de cheminée vous y attend.

Dîner et nuit à l'hacienda.

Jour 4 — VOLCAN CORAZON - ALOAG - 4H à cheval

 Hacienda La Alegria

Vous découvrez les fabuleux jardins qui entourent l'hacienda, notamment de superbes orchidées et autres plantes tropicales.

Ascension à cheval par l'ancienne route qui reliait autrefois Quito à la côte. Cette route fut construite en 1873 et fût empruntée jusqu'en 1960.

Magnifiques panoramas sur la vallée verdoyante de Machachi et "l'avenue des volcans", théâtre de vos chevauchées à venir. Traversée de vastes steppes d'altitude et forêts d'eucalyptus.

Retour à l'hacienda de vos hôtes pour un déjeuner tardif avant de profiter de votre après midi à l'hacienda.

Jour 5 — ALOAG - RUMIÑAHUI - PEDRAGAL - 8H à cheval

 HACIENDA PEDREGAL

Départ vers l'ouest et à travers la vallée de Machachi qui offre de belles opportunités de galops !

Si vous avez la chance de passer un dimanche par le village, alors vous découvrirez le marché hebdomadaire. Arrivée pour le déjeuner dans une magnifique hacienda.

Vous continuez dans la vallée, passant au pied du volcan Rumiñahui jusqu'à l'estancia Pedragal dans laquelle vous dînez et passez la nuit, à 3500 m d'altitude.

Jour 6 — PARC NATIONAL COTOPAXI - 6H à 8H à cheval


 Refuge Tambopaxi

Aujourd'hui, vous entrez dans le Parc National du Cotopaxi et chevauchez vers le volcan Sincholagua en effectuant une grande boucle dans la vallée. Pause déjeuner et continuation en cheminant à travers d'anciennes coulées de lave.

Une dernière montée à 4100m sur le versant nord du Cotopaxi avant de faire le galop le plus en altitude au monde !

Vous rencontrerez avec un peu de chance quelques troupeaux de chevaux sauvages, descendants directs des chevaux barbes importés par les colons espagnols au XVI^{ème} siècle.

Jour 7 — PN COTOPAXI - RUMIÑAHUI - ALOAG - 5H à 7H en selle

 Hacienda La Alegria

Toujours en direction de l'ouest, vous passez le col le plus haut de la randonnée à 4250 m d'altitude sur les pentes du volcan Rumiñahui.

Vous entamez ensuite votre descente vers la verdoyante vallée Machachi, la vallée des volcans. Vous passez par la place du village de Machachi où les cavaliers sont toujours chaleureusement accueillis.

Ultime passage par Aloag avant de retrouver l'hacienda pour une dernière soirée entre cavaliers.

Jour 8 — ALOAG - QUITO - EUROPE

Après petit-déjeuner, transfert vers l'aéroport de Quito et vol à destination de l'Europe.

Jour 9 — EUROPE

Arrivée en Europe.

DATES & PRIX

DÉPART	RETOUR	PRIX HORS VOL	STATUT
06/12/2024	14/12/2024	2 150 €	Départ garanti
14/02/2025	22/02/2025	2 150 €	Ouvert
09/05/2025	17/05/2025	2 150 €	Ouvert
15/08/2025	23/08/2025	2 150 € 2 050 €	Ouvert
05/12/2025	13/12/2025	2 150 €	Ouvert

Remarques sur nos prix

- Les tarifs ci-dessus correspondent au tarif HORS AÉRIEN par adulte en chambre double standard. Nous pouvons réserver vos vols sur simple demande. Nous consulter.
- Le groupe est composé de 3 à 12 cavaliers maximum. L'accompagnement est anglophone / hispanophone.
- **IMPORTANT** : Les départs peuvent également être assurés à partir de 2 cavaliers moyennant un supplément de 140 € par personne. Il vous sera remboursé si nous trouvons d'autres cavaliers pour compléter le voyage.
- Le supplément chambre individuelle est de 140 €. Il n'est pas facturé si vous acceptez de partager votre tente avec un(-e) autre cavalier(-ère).
- Le transfert depuis et vers l'aéroport de Quito est à régler sur place : 50 \$ / voiture jusqu'à 4 personnes / trajet. Pour des transferts depuis et vers le centre ville de Quito comptez 30 \$ / voiture jusqu'à 4 personnes / trajet.
- Les enfants, accompagnés d'un adulte, sont les bienvenus à partir de 12 ans - à condition d'avoir le niveau équestre requis. Les enfants de moins de 15 ans bénéficient d'une remise de 15 % sur le prix hors vols.
- Cette randonnée n'est pas accessible aux cavaliers de plus de 90 kg. Au delà de 90 kg, nous consulter.

AVERTISSEMENT

Le parcours peut être modifié pour des raisons de sécurité, de météorologie ou d'imprévis. Des événements indépendants de notre volonté peuvent modifier les parcours : routes coupées, fleuves en crue, sécheresse, grèves, fêtes locales... Cheval d'Aventure, ses partenaires, ses accompagnateurs, ainsi que ses guides locaux mettront toujours tout en œuvre pour apporter la meilleure solution, même en modifiant le parcours. Les noms des hébergements sont donnés à titre d'information. En fonction des disponibilités, ils pourront être modifiés et remplacés sans préavis par un autre hébergement de même catégorie.

Notre prix comprend

ACCOMPAGNATEURS

1 guide équestre équatorien anglophone

EQUIPE LOGISTIQUE

1 véhicule pour l'intendance lors de l'itinérance
1 cheval par cavalier
Une équipe de "chagras" pour les chevaux et l'intendance

MODE D'HÉBERGEMENT

Haciendas en chambre double ou triple + 1 nuit en lodge

REPAS

Pension complète du dîner du J1 au déjeuner du J7
Boissons dont bières et vin

MATÉRIEL DIVERS

—
Prêt de ponchos, chaps et poncho de pluie, casque et sacoches pour la randonnée

Notre prix ne comprend pas

Assurance rapatriement et annulation "multirisques" sans risques épidémies : 3,8% du prix de votre voyage.

Assurance Annulation et interruption de séjour : 2,8% du prix de votre voyage.

Assurance complémentaire carte bancaire (gold, visa premier...) : 2,1% du prix de votre voyage.

Frais d'inscription obligatoires : 15 euros par personne

REPAS

Boissons (hors hacienda de Aloag) et extras personnels

TRANSPORTS INTERNATIONAUX

Vols aller et retour + taxes aéroport

Transferts Aller/Retour - Aéroport / Hacienda (cf. remarque sur nos prix)

Transferts Aller/Retour - Centre Ville de Quito / Hacienda (cf. remarque sur nos prix)

DIVERS

Pourboires aux équipes locales (à votre discrétion)

Supplément petit groupe 2 cavaliers: Voir notre rubrique " remarques sur nos prix"

En option

HÉBERGEMENT

Supplément chambre individuelle : Voir notre rubrique Dates et Prix

Journée supplémentaire à l'hacienda: Nous consulter

INFOS ÉQUESTRES

Cavalerie

Chevaux criollos au pied sûr, endurants, adaptés au terrain et à l'altitude, élevés à l'hacienda.

Guide & équipe locale

Gabriel guide équatorien anglophone et hispanophone propriétaire de l'hacienda. Il a une grande connaissance de son pays et sera heureux de vous la faire partager. Il supervise toute l'organisation.

Niveau équestre & forme physique

MINIMUM TECHNIQUE REQUIS

Être à l'aise aux 3 allures et en terrain varié. Cette randonnée n'est pas accessible aux cavaliers de plus de 90 kg.

ALLURES

L'allure de base est le pas ainsi que le pas amblé chez certains chevaux, des galops cadencés en fonction du terrain.

AUTONOMIE ET PARTICIPATION

La participation de chacun est demandée pour panser, seller et desseller les chevaux. Vous pouvez également participer à la distribution d'eau et de nourriture.

NIVEAU ET EXPÉRIENCE REQUISE

Bonne condition physique et bonne endurance indispensable. En Équateur on souffre peu du "soroche", le mal des montagnes, en-dessous de 4500 ou 5000m.

Les cavaliers sujets au vertiges seront incommodés par certains passages lors de cette randonnée.

Une expérience de randonnée sur plusieurs jours est un plus, mais n'est pas obligatoire. Les cavaliers ne montant pas régulièrement doivent impérativement se remettre en selle avant le départ.

EQUIPEMENT EQUESTRE

Sellerie western ou anglaise.

A votre disposition sur demande :

- Chaps longues imperméables
- Poncho de pluie
- Sacoques de randonnée

Casque ou bombe fortement conseillé. Pour des raisons de sécurité et d'hygiène, munissez vous de votre matériel.

INFOS PRATIQUES

CONFORT

Toutes les nuits sont passées en haciendas ou lodge.

Le logement est prévu en base à partager. Le logement individuel est disponible avec supplément.

Détail sur les hébergement en cliquant sur le nom de l'établissement dans l'onglet itinéraire

REPAS

Durant la randonnée, les repas sont préparés par le guide : petit déjeuner copieux.

Dîner chaud et copieux, varié chaque soir avec boissons incluent.

Les déjeuners sont pris sous forme de pique-nique composés de produits locaux, qui sont excellents.

Prenez garde à ne pas boire l'eau provenant d'une source dont vous n'êtes pas sûrs.

L'eau minérale est encore le seul moyen d'éviter les risques de turista et autres infections.

CLIMAT

Le pays a deux saisons distinctes et de nombreuses régions aux influences très différentes en termes de météo.

Nos randonnées se déroulent dans la partie Andine du pays et le climat y est tempéré et humide toute l'année...ce qui ne veut pas dire qu'il y pleut tous les jours !

- La saison des pluies de Décembre à Mai, avec des précipitations quasi quotidiennes
- La saison sèche de Juin à Novembre, moins humide donc, plus ensoleillée mais aussi avec des températures un peu plus fraîches.

Les températures varient entre 19°C et 25°C grand maximum en journée. La nuit, les températures descendent juste en dessous des 10°C.

TIPS

Comme dans beaucoup de pays, le pourboire vient compléter le salaire de vos hôtes et encadrants.

Nous vous conseillons de laisser au minimum 5 US \$ / pers. / jour au guide et 3 US\$ / pers. pour le chauffeur.

LISTE EQUIPEMENT

Tête

- Un casque d'équitation : il est fortement recommandé.

Les fabricants (GPA, HKM, LAS Helmets, Lamicell, Troxel, Equithème...) proposent aujourd'hui des casques d'équitation ventilés, solides et légers, agréables sous toutes les latitudes.

Il existe également des coques de protection à mettre sous votre chapeau (Ranch & Rider, Lexington Safety Products) ou des chapeaux casques western (Troxel).

- Casquette ou chapeau pour le soleil (indispensable)
- Un bandana, une écharpe ou foulard ou chèche pour protéger le cou ou le visage de la poussière et du soleil
- Une paire de lunettes de soleil haute protection
- Un bonnet ou une cagoule

Buste

- Sous-vêtements thermiques (tee shirts manches courtes ou longues).
- Tee-shirts en coton + chemises à manche longue (pour protection contre le soleil) ou T-shirt en matières techniques à séchage rapide.
- 1 polaire légère ou équivalent
- 1 polaire chaude ou équivalent + 1 polaire de rechange
- 1 veste chaude de type Goretex (imperméable et respirante)

Jambes

- 2 culottes d'équitation ou longues chaps en cuir
- 1 pantalon de rechange (randonnée ou jean ou équivalent)
- Pantalons chauds, en laine, coton, jeans ou culottes d'équitation selon convenance personnelle
- 1 pantalon de type Goretex (imperméable et respirant)
- 1 collant ou équivalent
- 1 maillot de bain peut-être utile (baignade dans les lacs, toilette en rivière)
- Sous-vêtements en coton ou en synthétique non irritant

Pieds et Mains

- 1 paire de chaussures de marche légères avec chaps ou boots avec des mini-chaps spécifique pour l'équitation
- 1 paire de chaussures imperméables ou bottes (très appréciées en cas de pluie et aussi le matin au camp, rosée souvent abondante)
- 1 paire de baskets ou chaussures légères équivalentes pour le soir
- Plusieurs paires de chaussettes de laine ou polypropylène
- 1 paire de gants pour se protéger du soleil, du froid et des frottements

Petits trucs à cheval

- Crème apaisante bien utile aux recoins de votre intimité irrités par de longues heures à cheval.
- Rien sur le dos, tout dans votre veste ou une banane ventrale: stick à lèvres, crème solaire, passeport, petit appareil photo ou mini caméra (étanche), cordelettes, lunettes... plus accessible que les fontes.
- Le sac à dos à cheval n'est pas autorisé
- Les cavaliers de 1m90 et + apprécieront une paire d'étrivière réglable (étrivières des selles locales sont réglables mais parfois limitées en longueur)

Dormir

Nous vous conseillons également de doubler celui-ci avec un sac à viande en soie ou en polaire.

Divers

- Sac de voyage souple (ouverture frontale ou sac à dos)
- 1 gourde de 1,5 litres ou 2 équivalentes
- Thermos (facultatif)
- Lampe frontale, piles et ampoules de rechange
- Nécessaire de toilette (lingettes biodégradables pour remplacer l'eau, micropur...)
- Papier toilette + briquet pour brûler celui-ci après usage
- Un couteau suisse ou équivalent (en soute!!)
- Petits sacs en plastique pour jeter dans la poubelle
- Des boules 'quies' peuvent être utiles
- Appareil photo (avec une batterie de rechange)
- Une paire de jumelles éventuellement

Pharmacie

Par précaution, indiquez vos allergies aux médicaments dans votre pharmacie.

- Médicaments personnels
- 1 Antibiotique à large spectre
- Aspirine ou doliprane
- Anti diarrhéiques
- Vitamine C
- Crème solaire à forte protection pour les lèvres et la peau
- Collyre
- Crème hydratante
- Un rouleau de sparadrap
- Une bande élastique adhésive de 10 cm de large
- Une boîte de pansements adhésifs
- Pochettes de désinfectants prêtes à l'emploi
- Pastilles de Micropur ou Hydroclonazone pour désinfecter l'eau
- Une crème et un spray anti moustique

- Des Compeed pour les ampoules.

Spécifique altitude : Aspegic 1000, Duxil... pour maux de tête persistants dus à l'altitude, somnifère léger, Diamox ou Aldactazine en comprimés (sur prescription médicale, à n'utiliser que sur l'avis de votre médecin).

Informations générales

- La compagnie aérienne autorise un seul sac en soute par passager. Prenez garde à ne pas dépasser 20kg, car vous pourriez avoir à régler à l'enregistrement les kg excédentaires.
- Les bagages cabines sont limités à 7 kg (dimensions maximales de 56 cm x 45 cm x 25 cm), ils ne doivent contenir aucun objet coupant (couteau, ciseaux, lime, coupe-ongles, etc.) et la quantité de liquide autorisée par passager est limitée à 100 ml par contenant. Il est recommandé en revanche d'y mettre appareil de photos, lunettes, médicaments et autres objets dont on ne pourrait se passer en cas de perte (momentanée) du bagage.
- En cas de perte de vos papiers, nous vous conseillons de ranger une copie de votre passeport dans un endroit différent des originaux.
- Si, afin de partir " léger ", vous lavez vos vêtements en cours de voyage, privilégiez les lessives biodégradables.
- Prenez de quoi rassembler vos déchets toxiques (piles, aérosols, batteries, tubes de pommade, ...) afin de les ramener en France où le tri est bien fait et efficace. Un conseil : évitez au maximum d'emmener les emballages du matériel ou équipement que vous auriez acheté avant de partir... Toujours cela en moins à ramener en France.

Equipement fourni

- Pharmacie collective
- 1 paire de sacoches de taille moyenne
- Chaps longue imperméable
- Poncho de pluie
- Sacoches de randonnée
- A la demande, le sac de couchage peut également être fourni sur place.

Nous vous conseillons de prendre 3 tenues, à cause des changements climatiques durant la randonnée.

TOURISME RESPONSABLE

Voici nos 6 conseils pour un voyage responsable :

1. **Voyagez léger** : Le poids des valises impacte négativement les émissions de CO2 du kérosène et de l'essence.
2. **Supprimez le plastique** : Emmenez votre gourde réutilisable préférée. Un mug et des couverts durables pour les nuits en tente ou pendant votre vol.
3. **Préservez la nature** : Prévoyez une "poubelle de voyage" pour vos déchets pendant la randonnée. Laissez les plantes à leur place, elles sont plus belles ainsi, observez la faune à distance pour ne pas les déranger. Utilisez des produits cosmétiques biodégradables, afin de protéger votre peau et l'environnement.
4. **Faites du tourisme éthique** : refusez de prendre part à toute activité exploitant les animaux sauvages (spectacles, caresses avec touristes, etc.).
5. **Soutenez les populations locales** : découvrez leur culture, respectez leurs coutumes, achetez des souvenirs locaux.
6. **Partagez !** sensibilisez votre entourage au tourisme responsable

Pour plus d'informations, retrouvez notre article détaillé sur [le Mag](#) .