







Les trois pays


LANGUEDOC - ROUSSILLON / MIDI - PYRÉNÉES

Partez pour une **expédition à cheval dans les Pyrénées** avec de nombreux passages techniques en haute montagne pour cavaliers confirmés amoureux de la nature. Aux confins des frontières Françaises et Espagnoles, venez **randonner à cheval dans les Pyrénées** au pays des Mérens dans des paysages époustouffants.

Expédition en Autonomie	 9 jours (7 à cheval)	 À partir de 1 770 €	
--------------------------------	---	--	---



Randonnée dans les Pyrénées



Lac de montagne



Pause désaltérante dans les Pyrénées

ITINÉRAIRE

Les points forts

- La découverte du cheval Mérens et du cheval Castillon dans leur berceau d'élevage
- Des paysages époustouffants aux frontières de la France, de l'Espagne et de l'Andorre.
- L'ambiance d'une expédition équestre engagée avec portage par mule de bât sur certaines étapes
- La flore et la faune de haute montagne : isards et vautours vous accompagnent pendant cette aventure inoubliable

Jour 1 — CAMURAC

Prise en charge à la gare SNCF d'Ax les Thermes à 17h30 et route pour Camurac. Vous pouvez également rejoindre le gîte d'équipe de Camurac avec votre véhicule personnel partir de 18h. Accueil et installation dans les chambres. Première rencontre avec les chevaux. Dîner avec votre guide. Possibilité d'arriver en avion. Rendez-vous à 14h à l'aéroport de Toulouse - navette à régler sur place.

Jour 2 — CAMURAC - CHIOULA - 4H à cheval

Une première journée de mise en route dans un paysage de haute montagne avec un panorama époustoufflant sur les Pyrénées centrales. Vous passez sous le rocher de Scaramus et rejoignez le refuge du Chioula pour la nuit.

* Sur chaque étape, le guide vous demandera de mettre pied à terre en fonction du terrain - pour marcher à côté de votre cheval, principalement en descente.

Jour 3 — CHIOULA - LUZENAC - 4H à cheval

Du refuge du Chioula belle journée de randonnée sur les crêtes pour profiter des paysages exceptionnels. Descente vers Unac et Luzenac.

* Sur chaque étape, le guide vous demandera de mettre pied à terre en fonction du terrain - pour marcher à côté de votre cheval, principalement en

descente.

Jour 4 — LUZENAC - REFUGE DU RULHES - 6H à cheval

Vous remontez la vallée de Luzenac où estivant nos juments pour rejoindre les crêtes de Beille. Vous restez en très haute altitude sur les crêtes, puis commencez à aborder quelques passages techniques et hors sentier pour franchir le col de Didorte. Continuation vers le refuge du Rulhes pour la nuit. La vue sur les étangs de fontargentés et sur le Pic du Rulhes est superbe. Vous ne disposez pas de logistique motorisée cette nuit là, Tartine, votre mule de bât emporte le matériel collectif et chaque cavalier dispose d'un boudin étanche pour ses affaires du soir. Calou, le gardien du refuge, vous fait à manger.

* Sur chaque étape, le guide vous demandera de mettre pied à terre en fonction du terrain - pour marcher à côté de votre cheval, principalement en descente.

Jour 5 — REFUGE DU RULHES - SOLDEU - 4H à cheval

Vous continuez sur des itinéraires très techniques mais superbes jusqu'à la frontière avec l'Andorre. Vous redescendez la vallée d'Inclès jusqu'à Soldéu où vous retrouvez la civilisation. Nuit dans un hôtel quatre étoiles à Soldéu où vous retrouvez vos bagages.

* Sur chaque étape, le guide vous demandera de mettre pied à terre en fonction du terrain - pour marcher à côté de votre cheval, principalement en descente.

Jour 6 — SOLDEU - ANGOLASTER - 4H30 à cheval

Vous restez en Andorre et remontez sous la station de ski de Tarter puis vous découvrez les Bordes de Rigoller, une belle vallée traditionnelle Andorrane. Vous rejoignez le lac d'Engolaster en empruntant un magnifique chemin en balcon qui domine toute la vallée d'Andorre la Vieille.

* Sur chaque étape, le guide vous demandera de mettre pied à terre en fonction du terrain - pour marcher à côté de votre cheval, principalement en descente.

Jour 7 — ENGOLASTER - CAP DEL REC - 6H à cheval

Vous randonnez sur un chemin millénaire empierré. Après quelques passages techniques vous arrivez dans la vallée de la Madriou. Remontée jusqu'à la frontière espagnole à plus de 2500 mètres d'altitude et redescende sur un chemin plus roulant jusqu'au Refuge du Cap del Rec pour la nuit. Très belle vue sur l'une des plus belles sierra espagnoles : la sierra de Cadi.

* Sur chaque étape, le guide vous demandera de mettre pied à terre en fonction du terrain - pour marcher à côté de votre cheval, principalement en descente.

Jour 8 — CAP DEL REC - PORTE PUYMORENS - 6H à cheval

Vous redescendez dans la vallée de la Llosa pour rejoindre la Porteil/la Blanca, un col à la frontière des trois Pays. Descente sur le versant Français par la vallée de Campcardos dont l'ambiance de très haute altitude vous émerveillera. Arrivée dans la vallée du Carol à hauteur de Porta et après quelques allures vous rejoignez le gîte de Porté-Puymorens.

* Sur chaque étape, le guide vous demandera de mettre pied à terre en fonction du terrain - pour marcher à côté de votre cheval, principalement en descente.

Jour 9 — PUYMORENS

Départ après le petit déjeuner. Vous êtes conduits à la gare SNCF de Porte Puymorens. Train à partir de 10h. Vol à partir de 15h au départ de Toulouse.

DATES & PRIX

DÉPART	RETOUR	PRIX HORS VOL	STATUT
06/09/2025	14/09/2025	1 770 €	Ouvert

Remarques sur nos prix

• Les tarifs indiqués sont HORS TRANSFERTS par personne, en chambre à partager.

- Le groupe est composé de 5 à 12 cavaliers internationaux. Le guide est francophone, et anglophone selon la composition du groupe.
- Pas de chambre individuelle possible.
- Cette randonnée est parfaitement adaptée aux régimes alimentaires spéciaux : végétarien, végétalien/végan, sans gluten, sans lactose. Un supplément de 35€ sera ajouté à votre facture pour des repas adaptés. Il est important de nous en faire part à votre réservation, pour une meilleure expérience.
- Attention, en cas d'abandon de la chevauchée un surcoût de 1.75€/km vous sera réclamer sur place, pour rapatrier le cheval aux écuries.
- Les enfants, accompagnés d'un adulte, sont les bienvenus à partir de 14 ans - à condition d'avoir le niveau équestre requis.
- Transfert possible, à régler avant votre départ, de l'aéroport de Toulouse (85€ A/R par personne), ou depuis la gare d'Ax-les-Thermes et vers la garde de Porte Puymorens, sans surcoût.
- Cette randonnée n'est pas accessible aux cavaliers de plus de 90 kg. Au delà de 90 kg, nous consulter.

AVERTISSEMENT

Le parcours peut être modifié pour des raisons de sécurité, de météorologie ou d'imprévu. Des événements indépendants de notre volonté peuvent modifier les parcours : routes coupées, fleuves en crue, sécheresse, grèves, fêtes locales... Cheval d'Aventure, ses partenaires, ses accompagnateurs, ainsi que ses guides locaux mettront toujours tout en œuvre pour apporter la meilleure solution, même en modifiant le parcours. Les noms des hébergements sont donnés à titre d'information. En fonction des disponibilités, ils pourront être modifiés et remplacés sans préavis par un autre hébergement de même catégorie.

Notre prix comprend

ACCOMPAGNATEURS

Un guide équestre diplômé

EQUIPE LOGISTIQUE

1 cheval équipé par cavalier

1 véhicule + 1 intendant ou animaux de bât.

TRANSPORTS INTÉRIEURS

Transferts aller et retour depuis la gare SNCF d'Ax les Thermes

MODE D'HÉBERGEMENT

Les nuits en gîte et refuge pendant la randonnée

Pour les bivouacs : tentes pour 2 personnes

REPAS

Pension complète du dîner du J1 au petit-déjeuner du J9

Notre prix ne comprend pas

Assurance rapatriement et annulation "multirisques" sans risques épidémies : 3,8% du prix de votre voyage.

Assurance Annulation et interruption de séjour : 2,8% du prix de votre voyage.

Assurance complémentaire carte bancaire (gold, visa premier...) : 2,1% du prix de votre voyage.

Frais d'inscription obligatoires : 15 euros par personne

REPAS

Boissons et extras personnels

TRANSPORTS

Acheminement sur place pour les voyages en France

DIVERS

Pourboires aux équipes locales (à votre discrétion)

En option

TRANSPORT

Transfert aéroport de Toulouse

INFOS ÉQUESTRES

Cavalerie

Chevaux locaux de montagne, nés à la maison, principalement de race Mérens et chevaux de Castillon dont l'Ariège est le berceau d'élevage. Ces races ont la particularité de vivre 6 mois par an en estive en montagne dès le plus jeune âge. Les juments poulinières et les poulains estivent chaque année. Quelques Anglo-Arabs issus de l'élevage du guide.

Tous travaillent toute l'année, sont parfaitement dressés et mis en souffle. Ils ont le pied particulièrement sûr pour les sentiers pyrénéens. Au repos, ils vivent en liberté et en troupeau dans de grands espaces.

Guide & équipe locale

Sylvain, fondateur de la structure, est Brevet d'Etat d'alpinisme et d'équitation. Ariégeois d'origine, il vous fera partager ses passions : la montagne, les chevaux et les sports de pleine nature.

Sylvain est aussi géographe et spécialiste de l'écotourisme.

Niveau équestre & forme physique

MINIMUM TECHNIQUE REQUIS

Cette randonnée s'adresse aux cavaliers confirmés pouvant monter en extérieur et en terrain varié pendant plusieurs heures et plusieurs jours.

ALLURES

Pas, trot et galop lorsque le terrain le permet, avec quelques marches à pied cheval en main dans les passages difficiles.

Entre 4 et 6 heures de cheval par jour, environ une demi heure de marche à pied répartie dans la journée en moyenne.

AUTONOMIE ET PARTICIPATION

Chacun est responsable de son cheval, s'occupe de le panser, le seller, le desseller, l'abreuver et le nourrir selon les indications du guide.

NIVEAU ET EXPÉRIENCE REQUISE

Ce circuit se déroule principalement en haute montagne, une très bonne condition physique et une pratique de la marche à pied sont nécessaires.

Pourquoi ? Car à ces altitudes, il y a du dénivelé et toutes les descentes se font à pied pour des raisons de sécurité mais aussi pour ne pas blesser les chevaux

Une expérience de randonnée sur plusieurs jours est obligatoire. Les cavaliers qui ne montent pas régulièrement doivent absolument se remettre en selle avant la randonnée.

EQUIPEMENT EQUESTRE

Sellerie anglaise (Guichard) sur mesure et très confort.

Le port du casque est fortement conseillé, voir obligatoire. Pour des raisons de sécurité et d'hygiène, munissez vous de votre matériel.

INFOS PRATIQUES

CONFORT

Nuit en gîte d'étape, en refuge gardé ou en hôtel selon le programme.

REPAS

Les piques-niques sont froids et transportés dans les sacs. Le repas du soir est cuisiné soit par vos hôtes soit par les accompagnateurs.
Logistique : Les affaires personnelles ainsi que le matériel commun (bivouac, cuisine, nourriture) sont transportés par un véhicule à chaque étape. Vous ne transportez que les affaires de la journée.

CLIMAT

L'Ariège est à la limite orientale de la prépondérance océanique dans le régime des pluies, mais d'autres influences se font sentir :

- méditerranéennes, notamment visible par la végétation des collines du piémont, de la vallée de l'Ariège vers Tarascon et du Pays de Sault,
- continentales dans les vallées pyrénéennes (nombreux orages, amplitude thermique élevée entre le jour et la nuit).

Il n'y a pas de tendance marquée à la sécheresse estivale : le flux de nord-ouest apporte des pluies tout au long de l'année. Les versants exposés au nord-ouest sont logiquement les plus humides (Aulus, Orlu...), ainsi que toutes les crêtes frontalières qui subissent aussi le flux de sud-ouest alors que celui-ci est peu actif ailleurs (effet de foehn). L'enneigement est fréquent au-dessus de 1 000 m, durable plusieurs mois de suite au-dessus de 1 500 à 2 000 m.

Des espaces péri-glaciaires existent au-dessus de 2 500 m (le seul glacier ariégeois est celui du Mont Valier, près de Castillon-en-Couserans).

TIPS

En France le pourboire est de coutume dans le domaine de la restauration et de l'hôtellerie notamment lors d'une demande particulière. Concernant les équipes d'encadrement équestre, les pourboires sont également appréciés mais ils restent à votre entière discrétion et ne sont pas obligatoires.

LISTE EQUIPEMENT

Les informations sont données à titre indicatif et doivent être adaptées à la saison. Attention toutefois c'est une randonnée de haute montagne, il faut prévoir l'équipement chaud en conséquence, même en été, car les températures peuvent être très basses.

Tête

- Un casque d'équitation : Il est fortement recommandé et souvent obligatoire. Les fabricants (GPA, HKM, LAS Helmets, Lamicell, Troxel, Equithème...) proposent aujourd'hui des casques d'équitation ventilés, solides et légers, agréables sous toutes les latitudes. Il existe également des coques de protection à mettre sous votre chapeau (Ranch & Rider, Lexington Safety Products) ou des chapeaux casques western (Troxel).
- Casquette ou chapeau pour le soleil (indispensable)
- Un bandana, une écharpe ou foulard ou chèche pour protéger le cou ou le visage de la poussière et du soleil
- Une paire de lunettes de soleil haute protection

Buste

- Tee-shirts en coton + chemises à manche longue (pour protection contre le soleil) ou T-shirt en matières techniques à séchage rapide.
- 1 polaire légère ou pull équivalent ou 1 polaire chaude ou équivalent
- 1 veste imperméable/ciré. Le poncho est à éviter absolument !

Jambes

- 1 ou 2 culotte(s) d'équitation
- 1 pantalon de rechange (randonnée ou jean ou équivalent)
- 1 sur-pantalon imperméable et respirant en cas de pluie
- 1 maillot de bain peut-être utile
- Sous-vêtements en coton ou en synthétique non irritant

Pieds et Mains

- 1 paire de chaussures de marche légères (type montagne), de préférence imperméable, avec chaps ou mini-chaps spécifique pour l'équitation
- 1 paire de baskets ou chaussures légères équivalentes pour le soir
- Plusieurs paires de chaussettes
- 1 paire de gants pour se protéger du soleil, du froid et des frottements

Petits trucs à cheval

- Crème apaisante bien utile aux recoins de votre intimité irrités par de longues heures à cheval.
- Rien sur le dos, tout dans une veste multi-poches ou une banane ventrale: stick à lèvres, crème solaire, passeport, petit appareil photo ou mini caméra (étanche), cordelettes, lunettes... plus accessible que les fontes.
- Le sac à dos à cheval n'est pas autorisé

Dormir

- Sac de couchage chaud confort 0°/-2°. Nous vous conseillons également de doubler celui-ci avec un sac à viande en soie ou en polaire.
- Un matelas autogonflant pour un maximum de confort (facultatif)

Divers

- 1 gourde de 1,5 litres ou 2 équivalentes
- Lampe frontale, piles et ampoules de rechange
- Nécessaire de toilette (ne pas oublier sa serviette de toilette)
- Des boules 'quies' peuvent être utiles
- Couteau suisse ou équivalent
- Appareil photo (avec une batterie de rechange)

Pharmacie

Par précaution, indiquez vos allergies aux médicaments dans votre pharmacie.

Ceci est une pharmacie type, à adapter selon vos habitudes de voyage

- Médicaments personnels
- 1 Antibiotique à large spectre
- Aspirine ou doliprane
- Anti diarrhéiques
- Vitamine C
- Crème solaire à forte protection pour les lèvres et la peau
- Collyre
- Crème hydratante
- Un rouleau de sparadrap
- Une bande élastique adhésive de 10 cm de large
- Une boîte de pansements adhésifs
- Pochettes de désinfectants prêtes à l'emploi
- Une crème et un spray anti moustique
- Des Compeed pour les ampoules.

TOURISME RESPONSABLE

Ce voyage est accessible en train, une option plus respectueuse de l'environnement qui génère des émissions plus faibles de CO2.

Voici nos 6 conseils pour un voyage responsable :

1. **Voyage léger** : Le poids des valises impacte négativement les émissions de CO2 du kérosène et de l'essence.
2. **Supprimez le plastique** : Emmenez votre gourde réutilisable préférée. Un mug et des couverts durables pour les nuits en tente ou pendant votre vol.
3. **Préservez la nature** : Prévoyez une "poubelle de voyage" pour vos déchets pendant la randonnée. Laissez les plantes à leur place, elles sont plus belles ainsi, observez la faune à distance pour ne pas les déranger. Utilisez des produits cosmétiques biodégradables, afin de protéger votre peau et l'environnement.
4. **Faites du tourisme éthique** : refusez de prendre part à toute activité exploitant les animaux sauvages (spectacles, caresses avec touristes, etc.).
5. **Soutenez les populations locales** : découvrez leur culture, respectez leurs coutumes, achetez des souvenirs locaux.
6. **Partagez !** sensibilisez votre entourage au tourisme responsable

Pour plus d'informations, retrouvez notre article détaillé sur [le Mag](#) .