






Des gorges de la Loire au Mézenc sauvage

AUVERGNE - MASSIF CENTRAL

La **randonnée à cheval en Haute-Loire** est une terre privilégiée faite de plateaux volcaniques et de gorges sauvages. Du château de Lavoûte sur Loire, vous **chevauchez en Haute-Loire** jusqu'au Mont Mézenc (1754m) et au Mont Gerbier des Joncs, aux sources de la Loire.

Randonnée Équestre	 8 jours (6 à cheval)	 À partir de 1 450 €	
--------------------	--	---	---



ITINÉRAIRE

Les points forts

- Une région intacte et préservée aux richesses insoupçonnées
- L'air vivifiant des grands espaces sauvages des monts du Vivarais à la frontière entre la Haute Loire et la Haute Ardèche : le plateau du Mézenc (1754m) et le Mont Gerbier de Jonc (1551m)
- Le paradis des fleurs : Gentiane bleu, Anémone, Arnica..., et des rapaces aux vols spectaculaires
- Les tous premiers châteaux de la Loire, forteresses moyenâgeuses stratégiques dressés sur leurs éperons rocheux volcaniques
- Une cavalerie de qualité et de très belles occasions de galops
- Des piques-niques copieux à base de produits du terroir

Jour 1 — LE PUY EN VELAY - SAINT PAULIEN

Prise en charge à l'aérodrome du Puy en Velay (vol direct quotidien depuis Paris Orly) ou à la gare SNCF du Puy en Velay (idéalement par le train de 17H17), et route pour la ferme (15km). Vous pouvez également rejoindre la ferme avec votre véhicule personnel à partir de 16H. Accueil et installation dans les chambres. Première rencontre avec les chevaux. Dîner avec votre guide.

Jour 2 — SAINT PAULIEN - LAVOUTE SUR LOIRE - MEYGAL - 6H à cheval env.

Après le petit-déjeuner, départ avec vos chevaux en direction des gorges de la Loire. En contrebas, l'élégant château de Lavoûte-Polignac se dessine sur son éperon rocheux au détour d'un méandre du fleuve (XVème siècle). Dans cette nature encore préservée, les hommes ont dressés par le passé des forteresses pour contrôler les passages sur la Loire. Passés les gorges de la Loire, ici commence « l'Emblavez » avec ses petits villages et sa « Galoche ». Il est l'heure du pique-nique. L'après-midi, écoutez les vieilles pierres, elles racontent un peu l'histoire du pays. Votre hôte du soir vous accueille aux portes de la forêt du Meygal.

Jour 3 — MEYGAL - BIGORRE - MOUDEYRES - 6H à cheval env.

Départ de la randonnée à cheval sur le volcan endormi de T estavoyre à 1436 m d'altitude avant de redescendre lentement sur Boussoulet où se

cache une petite église à l'intérieur surprenant. Le pique-nique n'est pas loin, la « Tortue » se rapproche. La grimpe sur Bigorre avec ses chaumières est loin d'être reposante mais quel panorama ! Passage de la vallée de l'Aubepin où vous apercevrez peut-être le rapace circaète au superbe vol stationnaire avant de rejoindre Moudeyres, petit village aux toits de chaume où vous passerez la nuit.

Jour 4 — MOUDEYRES - MONT MEZENC - MONT GERBIER DE JONC - 6H à cheval env.

Départ matinal à cheval pour franchir le Mont Mezenc, un splendide volcan endormi à 1753 m d'altitude, par la Croix de Peccata. L'ascension est superbe et la vue dégagée jusqu'aux Alpes et à la chaîne des Puys. La Croix de Boutières vous ouvre le passage sur son cirque au panorama exceptionnel (observez les marmottes !). L'eau fraîche de la « Montouse » fait apprécier le pique-nique. Le Mont Gerbier des Joncs apparaît, un cône parfait unique ! Vous êtes ici aux sources de la Loire. Grande descente vers votre hôtel du soir. Une baignade dans le lac, un bon dîner et une chambre d'hôtel tranquille apportent de la détente.

Jour 5 — MONT GERBIER DE JONC - ARLEMPDES - 6H à cheval env.

Vous partez à cheval le long de la jeune Loire, qui n'est encore que ruisseau, sur de petits sentiers. Après maintes petites vallées franchies, un pont très romantique, oublié des hommes mais toujours debout, construit par les romains il y a fort longtemps, et qui n'a pour seuls compagnons que quelques rapaces qui le narguent, vous permet d'accéder de l'autre côté. Pique-nique au bord de la Loire. Le château d'Arlempdes accroché au flanc du rocher surveille les gorges du fleuve. Cette sentinelle de pierres incroyablement perchée sur un faisceau d'aiguilles volcanique de près de cent mètres de haut au dessus d'une Loire impétueuse, protège un passage jadis âprement disputé. Vous vous sentez Chevaliers. Repas et hébergement à l'hôtel au bord de la Loire.

Jour 6 — ARLEMPDES - CASCADE DE LA BAUME - PLATEAU DU VELAY - 6H à cheval env.

Départ sportif sur un petit sentier qui servait de halage le long de la Loire. Traversée à gué vers la « Maison du Pendu » avant de grimper vers le Brignon sur le Plateau du Velay (réputé pour ses lentilles vertes et la Vellavia (bière)). Passage aux cascades de la baume et pique-nique à son pied. Quelques beaux galops en guise de digestion en direction des chambres d'hôtes.

Jour 7 — PLATEAU DU VELAY - SAINT PAULIEN - 6H à cheval env.

Traversée à cheval entre le plateau du Velay et la lisière de la forêt. D'un seul coup d'œil vous pouvez voir tout le parcours effectué. Pique-nique dans les bois. L'œil aguerris, vous apercevez le Mont-Bar, superbe volcan dont le cratère garde en son cœur la Drosera et une très vieille légende. Un dernier petit galop, et St Paulien apparaît. Installation dans votre chambre d'hôtes et dernière soirée avec l'équipe.

Jour 8 — SAINT PAULIEN - LE PUY EN VELAY

Départ après le petit déjeuner. Vous êtes conduits à l'aérodrome du Puy ou à la gare SCNF selon vos souhaits.

DATES & PRIX

DÉPART	RETOUR	PRIX HORS VOL	STATUT
19/04/2025	26/04/2025	1 450 €	Ouvert
12/07/2025	19/07/2025	1 450 €	Ouvert
03/08/2025	10/08/2025	1 450 €	Départ garanti
16/08/2025	23/08/2025	1 450 €	Ouvert

Remarques sur nos prix

- Les tarifs indiqués sont HORS TRANSFERTS par personne, en chambre double standard.
 - Le groupe est composé de 4 à 10 cavaliers internationaux. Le guide est francophone.
 - Pas de chambre individuelle possible.
 - Transferts, sans surcoût, possibles depuis le Puy en Velay.
- > Vous venez en train :

Le transfert a généralement lieu vers 18H00. Le transfert retour s'effectuera pour un train retour après 10h00.

> Vous venez en avion :

Le transfert a généralement lieu vers 18H00. Le transfert retour s'effectuera pour un avion retour après 12h00.

- Les enfants, accompagnés d'un adulte, sont les bienvenus à partir de 10 ans - à condition d'avoir le niveau équestre requis.

- Cette randonnée n'est pas accessible aux cavaliers de plus de 85 kg.

Au delà de 85 kg, nous consulter.

AVERTISSEMENT

Le parcours peut être modifié pour des raisons de sécurité, de météo ou d'imprévu. Des événements indépendants de notre volonté peuvent modifier les parcours : routes coupées, fleuves en crue, sécheresse, grèves, fêtes locales... Cheval d'Aventure, ses partenaires, ses accompagnateurs, ainsi que ses guides locaux mettront toujours tout en œuvre pour apporter la meilleure solution, même en modifiant le parcours. Les noms des hébergements sont donnés à titre d'information. En fonction des disponibilités, ils pourront être modifiés et remplacés sans préavis par un autre hébergement de même catégorie.

Notre prix comprend

ACCOMPAGNATEURS

Un guide de tourisme équestre

EQUIPE LOGISTIQUE

Véhicule d'intendance

1 cheval équipé par cavalier

TRANSPORTS INTÉRIEURS

Les transferts A/R depuis la gare SNCF ou l'aérodrome du Puy en Velay

MODE D'HÉBERGEMENT

Chambres d'hôte ou petits hôtels en chambre pour 2 à 4 personnes (chambre double pour les couples)

REPAS

Pension complète du dîner du J1 au petit-déjeuner du J8

L'eau et le vin au repas

Notre prix ne comprend pas

Assurance rapatriement et annulation "multirisques" sans risques épidémies : 3,8% du prix de votre voyage.

Assurance Annulation et interruption de séjour : 2,8% du prix de votre voyage.

Assurance complémentaire carte bancaire (gold, visa premier...) : 2,1% du prix de votre voyage.

Frais d'inscription obligatoires : 15 euros par personne

REPAS

Autres boissons que le vin pendant les repas

TRANSPORTS

Acheminement sur place

DIVERS

Pourboires aux équipes locales (à votre discrétion)

INFOS ÉQUESTRES

Cavalerie

Une vingtaine de chevaux de randonnées, tous avec du sang de Quarter-Horse, au tempérament docile et énergique. Ils sont parfaitement entraînés, indépendamment les uns des autres, et leurs allures sont relevées.

Guide & équipe locale

Randonnez avec Daniel, profitez de son expérience du TREC et de l'organisation de voyages à cheval depuis 20 ans. Originaire de Haute Loire, bon vivant et fier de son terroir, il aime son pays et le partage si bien.

Niveau équestre & forme physique

MINIMUM TECHNIQUE REQUIS

Cette randonnée s'adresse aux cavaliers confirmés à l'aise à cheval en extérieur et en terrain varié pendant plusieurs heures.

Les enfants, accompagnés de leurs parents, sont les bienvenus à partir de 12 ans.

Poids maximum des cavaliers équipés : 90kg

ALLURES

L'allure de base est le pas en raison des dénivelés, trots et galops (souvent enivrant !) lorsque le terrain le permet.

AUTONOMIE ET PARTICIPATION

Il vous sera demandé de seller et desseller votre cheval, de le panser, de le nourrir et de l'abreuver matin et soir.

NIVEAU ET EXPÉRIENCE REQUISE

Ce circuit se déroule principalement en moyenne montagne, une bonne condition physique est nécessaire.

L'expérience de la randonnée est un plus mais pas obligatoire.

EQUIPEMENT EQUESTRE

Sellerie de randonnée western. Sacoches fournies.

Le port du casque est fortement conseillé, voir obligatoire. Pour des raisons de sécurité et d'hygiène, munissez vous de votre matériel.

INFOS PRATIQUES

CONFORT

Petits hôtels de campagne et chambres d'hôtes très confortables. Chambres pour 2 à 3 personnes avec salle de bain privative.

REPAS

Les repas se composent de pique-niques à midi sortis des sacoches. Le soir, repas copieux à base de produits du terroir.

CLIMAT

Le climat de la Haute-Loire est de tendance atlantique, avec une continentalité accentuée par les montagnes qui l'entourent. Une légère influence méditerranéenne se fait ressentir au niveau des précipitations vers le sud, sud-est du département. Le froid montagnard domine les plateaux. Le climat orageux est parfois présent, surtout en été et sur les plateaux.

L'influence océanique : irrégularité de l'enneigement et de brusques retours du redoux qui détrempent les terres témoignent de la proximité des étendues maritimes qui réchauffent les masses d'air.

Les influences continentales et montagnardes se traduisent par une amplitude thermique imposante tout au long de l'année.

Influence méditerranéenne : les vents forts de Sud à Sud-Est génèrent plusieurs fois par an, sur les montagnes, des pluies orageuses soudaines et surabondantes, provoquant des crues fréquentes et redoutables. Mais quand le vent du Sud reste modéré, ce sont de belles périodes chaudes et très sèches, surtout en été et en automne.

En hiver les températures varient entre 10 et -3°C.

Au printemps les températures varient entre 2 et 22°C.

En été, les températures varient entre 10 et 28°C.

En automne les températures varient entre 3 et 22°C.

TIPS

En France le pourboire est de coutume dans le domaine de la restauration et de l'hôtellerie notamment lors d'une demande particulière. Concernant

les équipes d'encadrement équestre, les pourboires sont également appréciés mais ils restent à votre entière discrétion et ne sont pas obligatoires.

LISTE EQUIPEMENT

Les informations sont données à titre indicatif et doivent être adaptées à la saison.

Tête

- Un casque d'équitation : Il est fortement recommandé et souvent obligatoire. Les fabricants (GPA, HKM, LAS Helmets, Lamicell, Troxel, Equithème...) proposent aujourd'hui des casques d'équitation ventilés, solides et légers, agréables sous toutes les latitudes. Il existe également des coques de protection à mettre sous votre chapeau (Ranch & Rider, Lexington Safety Products) ou des chapeaux casques western (Troxel).
- Casquette ou chapeau pour le soleil (indispensable)
- Un bandana, une écharpe ou foulard ou chèche pour protéger le cou ou le visage de la poussière et du soleil
- Une paire de lunettes de soleil haute protection

Buste

- Tee-shirts en coton + chemises à manche longue (pour protection contre le soleil) ou T-shirt en matières techniques à séchage rapide.
- 1 polaire légère ou pull équivalent ou 1 polaire chaude ou équivalent
- 1 veste imperméable/ciré. Le poncho est à éviter absolument !

Jambes

- 1 ou 2 culotte(s) d'équitation
- 1 pantalon de rechange (randonnée ou jean ou équivalent)
- 1 sur-pantalon imperméable et respirant en cas de pluie
- 1 maillot de bain peut-être utile
- Sous-vêtements en coton ou en synthétique non irritant

Pieds et Mains

- 1 paire de chaussures de marche légères de préférence imperméable, avec chaps ou boots avec des mini-chaps spécifique pour l'équitation
- 1 paire de baskets ou chaussures légères équivalentes pour le soir
- Plusieurs paires de chaussettes
- 1 paire de gants pour se protéger du soleil, du froid et des frottements

Petits trucs à cheval

- Crème apaisante bien utile aux recoins de votre intimité irrités par de longues heures à cheval.
- Rien sur le dos, tout dans une veste multi-poches ou une banane ventrale: stick à lèvres, crème solaire, passeport, petit appareil photo ou mini caméra (étanche), cordelettes, lunettes... plus accessible que les fontes.
- Le sac à dos à cheval n'est pas autorisé

Divers

- 1 gourde de 1,5 litres ou 2 équivalentes
- Nécessaire de toilette
- Des boules 'quies' peuvent être utiles
- Couteau suisse ou équivalent
- Appareil photo (avec une batterie de rechange)

Pharmacie

Par précaution, indiquez vos allergies aux médicaments dans votre pharmacie.

Ceci est une pharmacie type, à adapter selon vos habitudes de voyage

- Médicaments personnels
- 1 Antibiotique à large spectre
- Aspirine ou doliprane
- Anti diarrhéiques
- Vitamine C
- Crème solaire à forte protection pour les lèvres et la peau
- Collyre
- Crème hydratante
- Un rouleau de sparadrap
- Une bande élastique adhésive de 10 cm de large
- Une boîte de pansements adhésifs
- Pochettes de désinfectants prêtes à l'emploi
- Une crème et un spray anti moustique
- Des Compeed pour les ampoules.

TOURISME RESPONSABLE

Ce voyage est accessible en train, une option plus respectueuse de l'environnement qui génère des émissions plus faibles de CO2.

Voici nos 6 conseils pour un voyage responsable :

1. **Voyagez léger** : Le poids des valises impacte négativement les émissions de CO2 du kérosène et de l'essence.
2. **Supprimez le plastique** : Emmenez votre gourde réutilisable préférée. Un mug et des couverts durables pour les nuits en tente ou pendant votre vol.
3. **Préservez la nature** : Prévoyez une "poubelle de voyage" pour vos déchets pendant la randonnée. Laissez les plantes à leur place, elles sont plus belles ainsi, observez la faune à distance pour ne pas les déranger. Utilisez des produits cosmétiques biodégradables, afin de protéger votre peau et l'environnement.
4. **Faites du tourisme éthique** : refusez de prendre part à toute activité exploitant les animaux sauvages (spectacles, caresses avec touristes, etc.) .
5. **Soutenez les populations locales** : découvrez leur culture, respectez leurs coutumes, achetez des souvenirs locaux.
6. **Partagez !** sensibilisez votre entourage au tourisme responsable

Pour plus d'informations, retrouvez notre article détaillé sur [le Mag](#) .